

# Plan de situation pour enquête

District de la Broye-Vully

## Commune de Moudon

Adresse : Rue Grenade 7, 1510 Moudon

## Propriétaire : Cedrico SA

Parcelle n° 65 Surface : 480 m<sup>2</sup>

Plan n° 10

Coordonnées moyennes :

E : 2'550'927 / N : 1'168'865

Altitude : env. 513 m

Echelle : 1: 500

Zone d'affectation : Zone du centre

Plan partiel d'affectation : "le centre"

Degré de sensibilité au bruit : -

Secteur de protection des eaux : üB

Note au recensement architectural : bât. n° ECA 1460, note 2

Servitudes : voir plan

Servitudes non représentées sur le plan :

n° 011-17335 : Voisinage : Vues droites (charge)

n° 011-18642 : Constructions : Interdiction de surélever le bâtiment (droit)

n° 011-20150 : Canalisation(s) d'égouts (charge)

n° 011-20162 : Voisinage : Vues (charge)

n° 011-36120 : Voisinage : Vues (charge et droit)


n° 011-84327 : Voisinage : Vues droites et obliques (charge et droit)

Remarques : -

Désignation cadastrale actuelle parcelle n° 65 :	
Bâtiment (dépot), n° ECA 1460	258 m <sup>2</sup>
Jardin	25 m <sup>2</sup>
Accès, place privée	197 m <sup>2</sup>
<b>Total</b>	<b>480 m<sup>2</sup></b>

## Projet : Transformation d'une grange

L'architecte :

  
**OUTSIDER.**  
**ARCHI**  
Avenue du Léman 20  
1025 St-Sulpice - CH  
T: +41 21 691 49 05  
F: +41 21 691 49 75

Le propriétaire :

  
**CEDRICO SA**  
Avenue du Léman 20  
1025 St-Sulpice - CH  
T: +41 21 691 49 05  
F: +41 21 691 49 75

Mise à l'enquête publique au greffe municipal du 03 MAI 2023 au 01 JUIN 2023

L'attestent au nom de la Municipalité :

La Syndique :





Le Secrétaire :



René Hirsiger  
ing. géom. breveté



Domdidier, le 19 décembre 2022

**HIRSIGER & PÉCLARD S.A.**

Ingénieur géomètre officiel

1564 Domdidier • Rue du Château 5  
T. 026 676 90 40 • F. 026 676 90 41


Réf. : 102/500

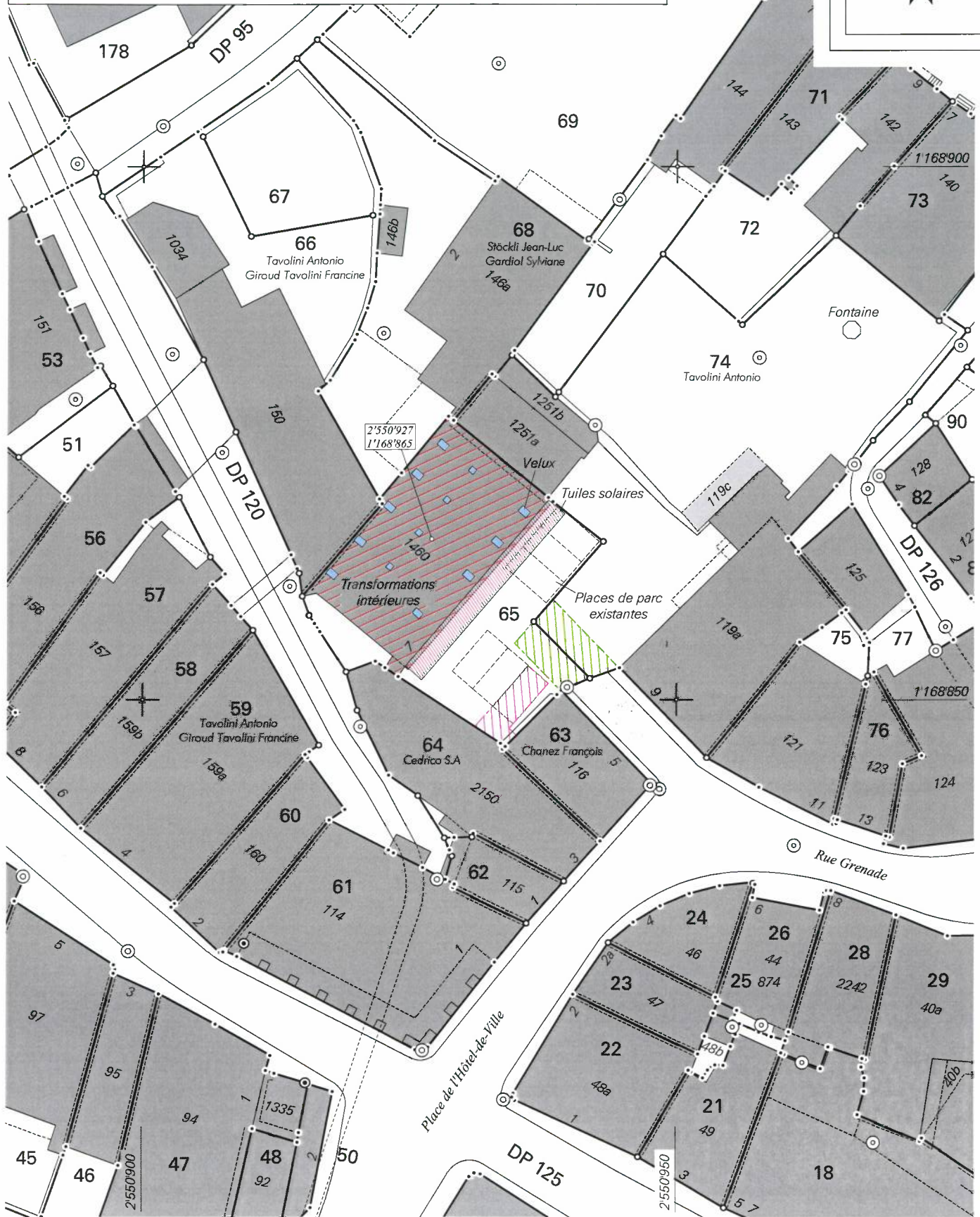
www.hp-geomatique.ch

**Servitude :**

 n° 006-2016/006295/0 : Passage à pied et usage d'une place de parc extérieures

 n° 011-84327 : Passage à pied et pour tous véhicules

 n° 006-2016/006295/0 : Passage à pied et pour tous véhicules



**Remarque :** la réalisation du projet n'implique pas une mise à jour du plan du registre foncier